


Филиал публично-правовой компании «Роскадастр» по Республике Коми
полное наименование органа регистрации прав
Выписка из Единого государственного реестра недвижимости об объекте недвижимости

Сведения о характеристиках объекта недвижимости

На основании запроса от 06.03.2026, поступившего на рассмотрение 06.03.2026, сообщаем, что согласно записям Единого государственного реестра недвижимости: Раздел 1 Лист 1

Земельный участок			
Вид объекта недвижимости			
Лист № 1 раздела 1	Всего листов раздела 1: 6	Всего разделов: 5	Всего листов выписки: 12
Кадастровый номер: 06.03.2026г. № КУВИ-001/2026-30396566	11:05:0105025:191		
Номер кадастрового квартала:	11:05:0105025		
Дата присвоения кадастрового номера:	08.02.2007		

Ранее присвоенный государственный учетный номер:	Данные отсутствуют
Местоположение:	Местоположение установлено относительно ориентира, расположенного за пределами участка. Ориентир здание. Участок находится примерно в 90 м, по направлению на ю-з от ориентира. Почтовый адрес ориентира: Российская Федерация, Республика Коми, го. Сыктывкар, г Сыктывкар, ш Сысольское, з/у 13/9.
Площадь:	9260 +/- 34
Кадастровая стоимость, руб.:	7362718,6
Кадастровые номера расположенных в пределах земельного участка объектов недвижимости:	Данные отсутствуют
Кадастровые номера объектов недвижимости, из которых образован объект недвижимости:	Данные отсутствуют
Кадастровые номера образованных объектов недвижимости:	Данные отсутствуют
Категория земель:	Земли населенных пунктов
Виды разрешенного использования:	Стойка транспортных средств, складские площади
Сведения о кадастровом использовании:	Данные отсутствуют
Сведения о лесах, водных объектах и об иных природных объектах, расположенных в пределах земельного участка:	Данные отсутствуют

 <p>ДОКУМЕНТ ПОДПИСАН ЭЛЕКТРОННОЙ ПОДПИСЬЮ</p> <p>Сертификат: 8399714818479799805552191040001978443 Владелец: ПУБЛИЧНО-ПРАВОВАЯ КОМПАНИЯ РОСКАДАСТР Действителен с 24.12.2025 по 19.03.2027</p>	<p>полное наименование должности</p> <p>инициалы, фамилия</p>
--	---

Земельный участок

вид объекта недвижимости

Лист № 2 раздела 1

Всего листов раздела 1: 6

Всего разделов: 5

Всего листов выписки: 12

06.03.2026г. № КУВН-001/2026-30396566

Кадастровый номер:

11:05:0105025:191

Сведения о том, что земельный участок полностью расположен в границах зоны с особыми условиями использования территории, территории объекта культурного наследия, публичного сервитута:

Земельный участок полностью расположен в границах зоны с реестровым номером 11:05-6-4112 от 25.01.2022, ограничение использования земельного участка в пределах зоны: запрещается размещать объекты, создающие помехи в работе наземных объектов средств и систем обслуживания воздушного движения, навигации, посадки и связи, предназначенных для организации воздушного движения и расположенных вне первой подзоны (ст. 47 Воздушного кодекса Российской Федерации от 19.03.1997 N 60-ФЗ), вид/наименование: Приаэродромная территория аэропорта Сыктывкар. Четвертая подзона., тип: Приаэродромная территория, решения: 1. дата решения: 17.04.2023, номер решения: 233-П, наименование ОГВ/ОМСУ: Федеральное агентство воздушного транспорта (Росавиация) 2. дата решения: 19.01.2021, номер решения: 13-П, наименование ОГВ/ОМСУ: Федеральное агентство воздушного транспорта (Росавиация) 3. дата решения: 19.03.1997, номер решения: 60-ФЗ, наименование ОГВ/ОМСУ: Президент Российской Федерации 4. дата решения: 26.07.2023, номер решения: 579-П, наименование ОГВ/ОМСУ: Федеральное агентство воздушного транспорта (Росавиация) Земельный участок полностью расположен в границах зоны с реестровым номером 11:00-6-47 от 09.06.2022, ограничение использования земельного участка в пределах зоны: запрещается размещать объекты, способствующие привлечению и массовому скопленню птиц (ст. 47 Воздушного кодекса Российской Федерации от 19.03.1997 N 60-ФЗ), вид/наименование: Приаэродромная территория аэропорта Сыктывкар. Шестая подзона., тип: Приаэродромная территория, решения: 1. дата решения: 17.04.2023, номер решения: 233-П, наименование ОГВ/ОМСУ: Федеральное агентство воздушного транспорта (Росавиация) 2. дата решения: 19.01.2021, номер решения: 13-П, наименование ОГВ/ОМСУ: Федеральное агентство воздушного транспорта (Росавиация) 3. дата решения: 19.03.1997, номер решения: 60-ФЗ, наименование ОГВ/ОМСУ: Президент Российской Федерации 4. дата решения: 26.07.2023, номер решения: 579-П, наименование ОГВ/ОМСУ: Федеральное агентство воздушного транспорта (Росавиация) Земельный участок полностью расположен в границах зоны с реестровым номером 11:00-6-44 от 08.06.2022, ограничение использования земельного участка в пределах зоны: На приаэродромной территории выделяются следующие подзоны, в которых устанавливаются ограничения использования объектов недвижимости и осуществления деятельности: 1) устанавливаются ограничения использования объектов недвижимости и осуществления деятельности и первая подзона, в которой запрещается размещать объекты, не предназначенные для организации и обслуживания воздушного движения и воздушных перевозок, обеспечения взлета, посадки, руления и стоянки воздушных судов; 2) вторая подзона, в которой запрещается размещать объекты, не предназначенные для обслуживания пассажиров и обработки багажа, грузов и почты, обслуживания воздушных судов, хранения авиационного топлива и заправки воздушных судов, обеспечения энергообеспечения, а также объекты, не относящиеся к инфраструктуре аэропорта; 3) третья подзона, в которой запрещается

7



ДОКУМЕНТ ПОДПИСАН
ЭЛЕКТРОННОЙ ПОДПИСЬЮ

Сертификат: E39971481847979808553219104000107K43
Владелец: ПРИБЫНО-ПРДОВАЯ КОМПАНИЯ
РОССИЯ/ДАСТР

Действителен с 24.12.2025 по 19.03.2027

Инициалы, фамилия

ПОЛНОЕ НАИМЕНОВАНИЕ ДОЛЖНОСТИ

Земельный участок
вид объекта недвижимости

Лист № 4 раздела 1	Всего листов раздела 1: 6	Всего разделов: 5	Всего листов выписки: 12
06.03.2026г. № КУВИ-001/2026-30396566			
Катастровый номер: 11:05:0105025:191			


Сведения о том, что земельный участок полностью расположен в границах зоны с особыми условиями использования территории, территории объекта культурного наследия, публичного сервитута:	воздушного транспорта (Росавиация) Земельный участок полностью расположен в Границах зоны с реестровым номером 11:00-6-45 от 08.06.2022, ограничение использования земельного участка в пределах зоны: запрещается размещать объекты, высота которых превышает ограничения, установленные уполномоченным Правительством Российской Федерации федеральным органом исполнительной власти при установлении соответствующей приаэродромной территории (ст. 47 Воздушного кодекса Российской Федерации от 19.03.1997 N 60-ФЗ), вид/наименование: Приаэродромная территория аэропорта Сыктывкар. Третья подзона, тип: Приаэродромная территория, решения: 1. дата решения: 17.04.2023, номер решения: 233-П, наименование ОТВ/ОМСУ: Федеральное агентство воздушного транспорта (Росавиация) 2. дата решения: 19.01.2021, номер решения: 13-П, наименование ОТВ/ОМСУ: Федеральное агентство воздушного транспорта (Росавиация) 3. дата решения: 19.03.1997, номер решения: 60-ФЗ, наименование ОТВ/ОМСУ: Президент Российской Федерации 4. дата решения: 26.07.2023, номер решения: 579-П, наименование ОТВ/ОМСУ: Федеральное агентство воздушного транспорта (Росавиация)
Сведения о том, что земельный участок расположен в Границах особой экономической зоны, территории опережающего развития, зоны территориального развития в Российской Федерации, игровой зоны:	данные отсутствуют
Сведения о том, что земельный участок расположен в Границах особо охраняемой природной территории, Байкальской природной территории и ее экологических зон, лесопарковом зеленом поясе, охотничьего угодья, лесничества:	данные отсутствуют
Сведения о расположении земельного участка и (или) расположенного на нем объекта недвижимости в границах территории, в отношении которой принято решение о резервировании земель для государственных или муниципальных нужд:	данные отсутствуют
Сведения о результатах проведения государственного земельного надзора:	данные отсутствуют
Сведения о расположении земельного участка в Границах территории, в отношении которой утвержден проект межевания территории:	данные отсутствуют
Условный номер земельного участка:	данные отсутствуют

 ДОКУМЕНТ ПОДПИСАН ЭЛЕКТРОННОЙ ПОДПИСЬЮ	
Сертификат: E39971481847979800552191040001074443 Видеозапись: ПУБЛИЧНО-ПРАВОВАЯ КОМПАНИЯ РОСКВАДСТР	
Документов: с 24.12.2025 по 19.03.2027	
Инициалы, фамилия	

ПОЛНОЕ НАИМЕНОВАНИЕ ДОЛЖНОСТИ

Земельный участок			
вид объекта недвижимости			
Лист №5 раздела 1	Всего листов раздела 1: 6	Всего разделов: 5	Всего листов выписки: 12
06.03.2026г. № КУВН-001/2026-30396566			
Кадастровый номер:	11:05:0105025:191		

Сведения о принятии акта и (или) заключения договора, предусматривающих предоставление в соответствии с земельным законодательством исполнительным органом государственного органа власти или органом местного самоуправления, находящегося в государственной или муниципальной собственности земельного участка для строительства наемного дома социального использования или наемного дома коммерческого использования:	данные отсутствуют
Сведения о том, что земельный участок или земельные участки образованы на основании решения об изъятии земельного участка и (или) расположенного на нем объекта недвижимости для государственных или муниципальных нужд:	данные отсутствуют
Сведения о том, что земельный участок образован из земель или земельного участка, государственная собственность на которые не разграничена:	данные отсутствуют
Сведения о наличии земельного спора о местоположении границ земельных участков:	данные отсутствуют
Статус записи об объекте недвижимости:	Сведения об объекте недвижимости имеют статус "актуальные, ранее учтенные"
Особые отметки:	Сведения об ограничениях права на объект недвижимости, обременениях данного объекта, не зарегистрированных в реестре прав, ограничений прав и обременений недвижимого имущества: вид ограничения (обременения): ограничения прав на земельный участок, предусмотренные статьей 56 Земельного кодекса Российской Федерации; срок действия: с 26.01.2022; реквизиты документа-основания: приказ "Об установлении приаэродромной территории аэродрома Сыктывкар" от 19.01.2021 № 13-11 выдан: Федеральное агентство воздушного транспорта (Росавиация); Воздушный кодекс Российской Федерации от 19.03.1997 № 60-ФЗ выдан: Президент Российской Федерации; вид ограничения (обременения): ограничения прав на земельный участок, предусмотренные статьей 56 Земельного кодекса Российской Федерации; срок действия: с 20.06.2022; реквизиты документа-основания: приказ "Об установлении приаэродромной территории аэродрома Сыктывкар от 19.01.2021 № 13-11 выдан: Федеральное агентство воздушного транспорта (Росавиация); Воздушный кодекс Российской Федерации от 19.03.1997 № 60-ФЗ выдан: Президент Российской Федерации; вид ограничения (обременения): ограничения прав на земельный участок, предусмотренные статьей 56 Земельного кодекса Российской Федерации; срок действия: с 07.09.2022; реквизиты документа-основания: приказ "Об установлении приаэродромной территории аэродрома Сыктывкар от

	ДОКУМЕНТ ПОДПИСАН ЭЛЕКТРОННОЙ ПОДПИСЬЮ
Сертификат: 8399714818479799800552519104001078443 Владелец: ПУБЛИЧНО-ПРАВОВАЯ КОМПАНИЯ РОСНАДЛСТР	инициалы, фамилия
Действителен с 24.12.2025 по 19.03.2027	
ПОЛНОЕ НАИМЕНОВАНИЕ ДОЛЖНОСТИ	

Земельный участок

вид объекта недвижимости

Лист № 6 раздела 1

Всего листов раздела 1: 6

Всего разделов: 5

Всего листов выписки: 12

06.03.2026г. № КУВН-001/2026-30396566

Катастровый номер:

11:05:0105025:191

19.01.2021 № 13-П выдан: Федеральное агентство воздушного транспорта (Росавиация); воздушный кодекс Российской Федерации от 19.03.1997 № 60-ФЗ выдан: Президент Российской Федерации. вид ограничения (обременения): ограничения прав на земельный участок, предусмотренные статьей 56 Земельного кодекса Российской Федерации; срок действия: с 05.01.2024; реквизиты документа-основания: приказ "Об установлении приаэродромной территории аэродрома Сыктывкар" от 19.01.2021 № 13-П выдан: Федеральное агентство воздушного транспорта (Росавиация); воздушный кодекс Российской Федерации от 19.03.1997 № 60-ФЗ выдан: Президент Российской Федерации. вид ограничения (обременения): ограничения прав на земельный участок, предусмотренные статьей 56 Земельного кодекса Российской Федерации; срок действия: с 15.04.2024; реквизиты документа-основания: приказ "Об установлении приаэродромной территории аэродрома Сыктывкар от 19.01.2021 № 13-П выдан: Федеральное агентство воздушного транспорта (Росавиация); воздушный кодекс Российской Федерации от 19.03.1997 № 60-ФЗ выдан: Президент Российской Федерации. сведения, необходимые для заполнения разделов: 2 - Сведения о зарегистрированных правах; 4 - Сведения о частях земельного участка, отсутствуют.

Администрация города Сыктывкар

Получатель выписки:

ПОЛНОЕ НАИМЕНОВАНИЕ ДОЛЖНОСТИ



ДОКУМЕНТ ПОДПИСАН
ЭЛЕКТРОННОЙ ПОДПИСЬЮ

Сертификат: E3997148184797998005552191040001978443

Владелец: ПУБЛИЧНО-ПРАВОВАЯ КОМПАНИЯ

РОСКАДАСТР


Действителен с 24.12.2025 по 19.03.2027

Инициалы, фамилия

Выписка из Единого государственного реестра недвижимости об объекте недвижимости
Описание местоположения земельного участка

Земельный участок	
Вид объекта недвижимости	
Лист № 1 раздела 3	Всего листов раздела 3: 1
Всего разделов: 5	
Всего листов выписки: 12	
06.03.2026г. № КУВИ-001/2026-30396566	11:05:0105025:191
Катастровый номер:	

План (чертеж, схема) земельного участка



Масштаб 1:3000

Условные обозначения:

ДОКУМЕНТ ПОДПИСАН ЭЛЕКТРОННОЙ ПОДПИСЬЮ	
Сертификат 8397148184799880553191040001978448	
Владелец ПУБЛИЧНО-ПРАВОВАЯ КОМПАНИЯ РОССКАДСТР	
Документ от: с 24.12.2025 по 19.03.2027	
ПОЛНОЕ НАИМЕНОВАНИЕ ДОЛЖНОСТИ	ИНИЦИАЛЫ, ФАМИЛИЯ

Выписка из Единого государственного реестра недвижимости об объекте недвижимости
 Описание местоположения земельного участка

Земельный участок		Вид объекта недвижимости	
Лист № 1 раздела 3.1	Всего листов раздела 3.1: 1	Всего разделов: 5	Всего листов выписки: 12
06.03.2026г. № КУВИ-001/2026-30396566			
Кадастровый номер:		11:05:0105025:191	

№ п/п	Номер точки		Дирекционный угол	Горизонтальное положение, м	Описание местоположения на местности	Кадастровые номера смежных участков	Сведения об адресах правообладателей смежных земельных участков
	начальной	конечной					
1	2	3	4	5	6	7	8
1	1.1.1	1.1.2	195°39.4'	191.14	данные отсутствуют	11:05:0105025:100	адрес отсутствует
2	1.1.2	1.1.3	107°27.9'	94.33	данные отсутствуют	11:05:0105025:100	адрес отсутствует
3	1.1.3	1.1.4	198°7.6'	34.62	данные отсутствуют	данные отсутствуют	данные отсутствуют
4	1.1.4	1.1.5	287°38.7'	20.19	данные отсутствуют	11:05:0105025:4756(1)	раб@yandex.ru
5	1.1.5	1.1.6	287°37.2'	54.24	данные отсутствуют	11:05:0105025:4763, 11:05:0105025:1700	данные отсутствуют
6	1.1.6	1.1.7	287°37.2'	48.03	данные отсутствуют	данные отсутствуют	данные отсутствуют
7	1.1.7	1.1.8	15°27.6'	81.82	данные отсутствуют	данные отсутствуют	данные отсутствуют
8	1.1.8	1.1.9	20°56.3'	53.42	данные отсутствуют	данные отсутствуют	данные отсутствуют
9	1.1.9	1.1.10	17°48.5'	28.94	данные отсутствуют	данные отсутствуют	данные отсутствуют
10	1.1.10	1.1.11	16°39.7'	61	данные отсутствуют	данные отсутствуют	данные отсутствуют
11	1.1.11	1.1.1	106°42.7'	22.81	данные отсутствуют	данные отсутствуют	данные отсутствуют

ПОЛНОЕ НАИМЕНОВАНИЕ ДОЛЖНОСТИ

ДОКУМЕНТ ПОДПИСАН ЭЛЕКТРОННОЙ ПОДПИСЬЮ

Сертификат: 83997148143799800552191040001978443
 Владелец: ПУБЛИЧНО-ПРАВОВАЯ КОМПАНИЯ РОССКАДАСТР
 Действителен с 24.12.2025 по 19.03.2027

ИНИЦИАЛЫ, ФАМИЛИЯ

Выписка из Единого государственного реестра недвижимости об объекте недвижимости
 Описание местоположения земельного участка

Земельный участок	
Лист № 1 раздела 3.2	Всего листов раздела 3.2: 1
Вид объекта недвижимости	Всего разделов: 5
Всего листов выписки: 12	
06.03.2026г. № КУВН-001/2026-30396566	
Кадастровый номер:	11:05:0105025:191

Сведения о характерных точках границы земельного участка		Система координат МСК-П, зона 4		Описание закрепления на местности	Средняя квадратичная погрешность определения координат характерных точек границ земельного участка, м
Номер точки	Координаты, м	X	Y		
1	627910.09	4442595.4	4442595.4	Закрепление отсутствует	0.1
2	627726.04	4442543.82	4442543.82	Закрепление отсутствует	0.1
3	627697.73	4442633.8	4442633.8	Закрепление отсутствует	0.1
4	627664.83	4442623.03	4442623.03	Закрепление отсутствует	0.1
5	627670.95	4442603.79	4442603.79	Закрепление отсутствует	0.1
6	627687.37	4442552.09	4442552.09	-	0.1
7	627701.91	4442506.31	4442506.31	Закрепление отсутствует	0.1
8	627780.77	4442528.12	4442528.12	-	0.1
9	627830.66	4442547.21	4442547.21	-	0.1
10	627858.21	4442556.06	4442556.06	Закрепление отсутствует	0.1
11	627916.65	4442573.55	4442573.55	Закрепление отсутствует	0.1
1	627910.09	4442595.4	4442595.4	Закрепление отсутствует	0.1

ПОЛНОЕ НАИМЕНОВАНИЕ ДОЛЖНОСТИ

ДОКУМЕНТ ПОДПИСАН ЭЛЕКТРОННОЙ ПОДПИСЬЮ

Сертификат: E39971481847999800552191040001978443
 Владелец: ПУБЛИЧНО-ПРАВОВАЯ КОМПАНИЯ РОСКАДАСТР
 Действителен с 24.12.2025 по 19.03.2027

ИННИЦИАЛЫ, ФАМИЛИЯ

Земельный участок

Вид объекта недвижимости

Лист № 2 раздела 4.1

Всего листов раздела 4.1: 3

Всего разделов: 5

Всего листов выписки: 12

06.03.2026г. № КУВН-001/2026-30396566

Кадастровый номер: 11:05:0105025:191

	<p>которой запрещается размещать объекты, не предназначенные для организации и обслуживания воздушного движения и воздушных перевозок, обеспечения взлета, посадки, руления и стоянки воздушных судов; 2) вторая ползона, в которой запрещается размещать объекты, не предназначенные для обслуживания пассажиров и обработки багажа, грузов и почты, обслуживания воздушных судов, хранения авиационного топлива и заправки воздушных судов, обеспечения энергообеспечения, а также объекты, не относящиеся к инфраструктуре аэропорта; 3) третья ползона, в которой запрещается размещать объекты, высота которых превышает ограничения, установленные уполномоченным Правительством Российской Федерации федеральным органом исполнительной власти при установлении соответствующей приаэродромной территории; 4) четвертая ползона, в которой запрещается размещать объекты, создающие помехи в работе наземных объектов средств и систем обслуживания воздушного движения, навигации, посадки и связи, предназначенных для организации воздушного движения и расположенных вне первой ползоны; 5) пятая ползона, в которой запрещается размещать опасные производственные объекты, функционирование которых может повлиять на безопасность полетов воздушных судов; 6) шестая ползона, в которой запрещается размещать объекты, способствующие привлечению и массовому скоплению птиц; 7) седьмая ползона, в которой в целях предотвращения негативного физического воздействия устанавливается перечень ограничений использования земельных участков, определенных в соответствии с земельным законодательством с учетом положений настоящей статьи. При этом под указанным негативным физическим воздействием понимается несоответствие эквивалентного уровня звука, возникающего в связи с полетами воздушных судов, санитарно-эпидемиологическим требованиям. (ст 47 Воздушного кодекса Российской Федерации от 19.03.1997 N 60-ФЗ) (ст. 47 Воздушного кодекса Российской Федерации от 19.03.1997 N 60-ФЗ); Ресстровый номер границы: 11:00-6-44; Вид объекта реестра границы: Зона с особыми условиями использования территории; Вид зоны по документу: Приаэродромная территория аэропорта Сыктывкар. Тип зоны: Приаэродромная территория</p>
Весь	<p>Вид ограничения (обременения): ограничение прав на земельный участок, предусмотренные статьей 56 Земельного кодекса Российской Федерации; Срок действия: не установлен; режвизиты документа-основания: приказ "Об установлении приаэродромной территории аэродрома Сыктывкар" от 19.01.2021 № 13-П выдан: Федеральное агентство воздушного транспорта (Росавиация); воздушный кодекс Российской Федерации от 19.03.1997 № 60-ФЗ выдан: Президент Российской Федерации; Содержание ограничения (обременения): запрещается размещать опасные производственные объекты, функционирование которых может повлиять на безопасность полетов воздушных судов (ст. 47 Воздушного кодекса Российской Федерации от 19.03.1997 N 60-ФЗ); Ресстровый номер границы: 11:00-6-48; Вид объекта реестра границы: Зона с особыми условиями использования территории; Вид зоны по документу: Приаэродромная территория аэропорта Сыктывкар. Пятая ползона.; Тип зоны: Приаэродромная территория</p>
Весь	<p>Вид ограничения (обременения): ограничение прав на земельный участок, предусмотренные статьей 56 Земельного кодекса Российской Федерации; Срок действия: не установлен; режвизиты документа-основания: приказ "Об установлении</p>

ДОКУМЕНТ ПОДПИСАН

ЭЛЕКТРОННОЙ ПОДПИСЬЮ

Сертификат: 8199714818475799800552191040001978443

Выдана: ПУБЛИЧНО-ПРАВОВАЯ КОМПАНИЯ

РОССАДЛАСТ

Действителен: с 24.12.2025 по 19.03.2027

Инициалы, фамилия

ПОЛНОЕ НАИМЕНОВАНИЕ ДОЛЖНОСТИ

Земельный участок
вид объекта недвижимости

Лист № 3 раздела 4.1

Всего листов раздела 4.1: 3

Всего разделов: 5

Всего листов выписки: 12

06.03.2026г. № КУВИ-001/2026-30396566

Кадастровый номер:

11:05:0105025:191

приватродромной территории аэродрома Сыктывкар от 19.01.2021 № 13-П выдан: Федеральное агентство воздушного транспорта (Росавиация); воздушный кодекс Российской Федерации от 19.03.1997 № 60-ФЗ выдан: Президент Российской Федерации; Содержание ограничения (обременения): запрещается размещать объекты, высота которых превышает ограничения, установленные уполномоченным Правительством Российской Федерации федеральным органом исполнительной власти при установлении соответствующей приватродромной территории (ст. 47 Воздушного кодекса Российской Федерации от 19.03.1997 № 60-ФЗ); Реестровый номер границы: 11:00-6-45; Вид объекта реестра Границ: Зона с особыми условиями использования территории; Вид зоны по документу: Приватродромная территория аэропорта Сыктывкар. Третья подзона; Тип зоны: Приватродромная территория

ПОЛНОЕ НАИМЕНОВАНИЕ ДОЛЖНОСТИ



ДОКУМЕНТ ПОДПИСАН
ЭЛЕКТРОННОЙ ПОДПИСЬЮ

Сертификат: E39971481K1K79795800552191040001978443
Владелец: ПУБЛИЧНО-ПРАВОВАЯ КОМПАНИЯ
РОССТАНДАРТ
Действителен с 24.12.2025 по 19.01.2027

ИНИЦИАЛЫ, ФАМИЛИЯ